

大貝溜池ハザードマップ

浸水想定区域図

◆浸水想定区域について

この浸水想定区域図は、大貝溜池が満水時に決壊した場合、60分間で流れた流水の最大水深を想定して、簡易解析を行ったものです。また、**豪雨による河川の氾濫等、気象条件や時間の経過と共に、浸水想定区域外の地区も浸水する可能性があります。**

◆緊急連絡先

- ・妙高市役所(代表) : 0255-72-5111
- ・市役所農林課(直通) : 0255-74-0029
- ・市役所総務課防災係(直通) : 0255-74-0002
- ・妙高警察署 : 0255-72-0110
- ・妙高警察署 新井南駐在所 : 0255-75-2320
- ・新井消防署 : 0255-72-7119
- ・けいなん総合病院 : 0255-72-3161

◆指定避難所

(災害により自宅へ戻れなくなったかたなどが一定期間、避難生活を送る施設。)

- ・泉会館

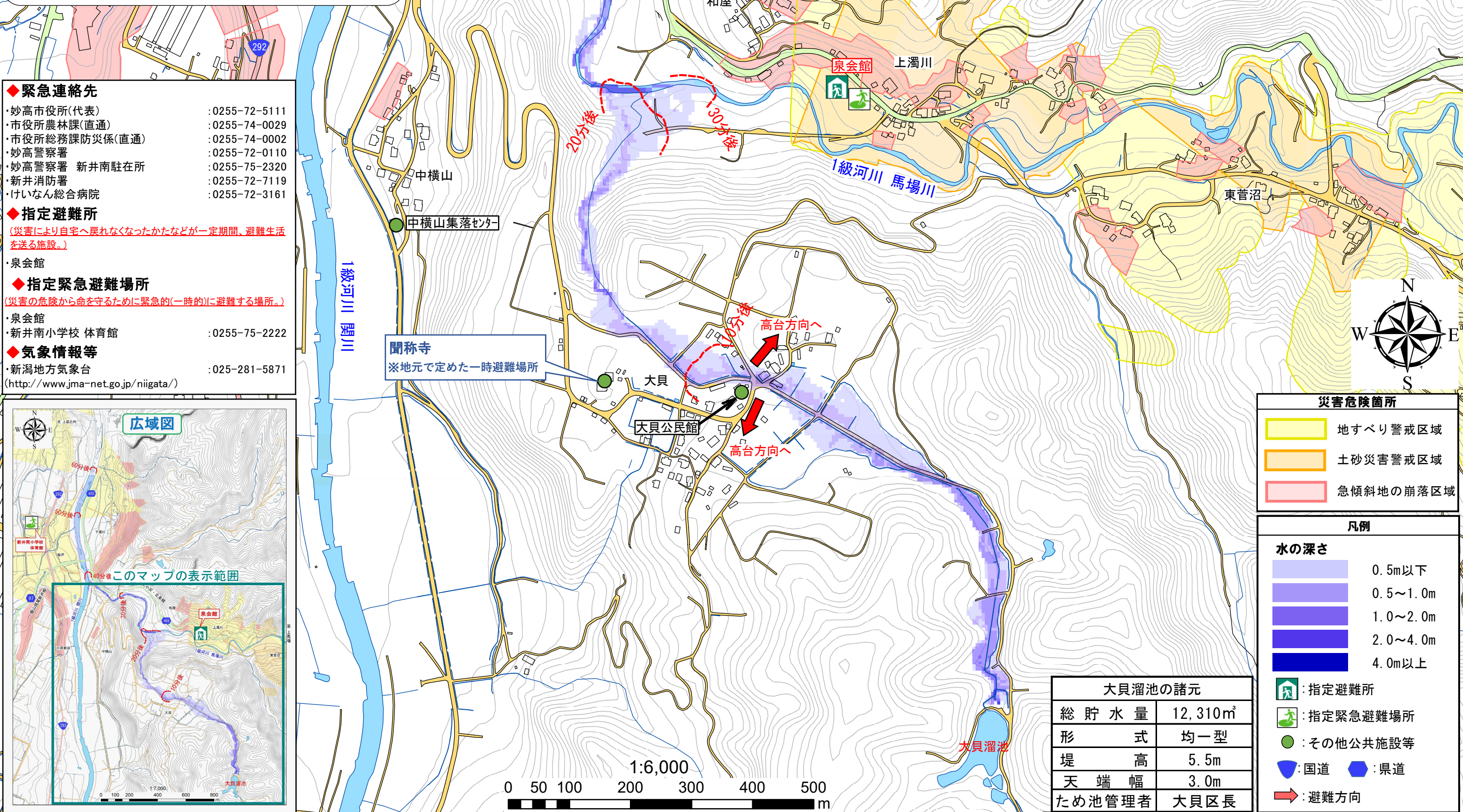
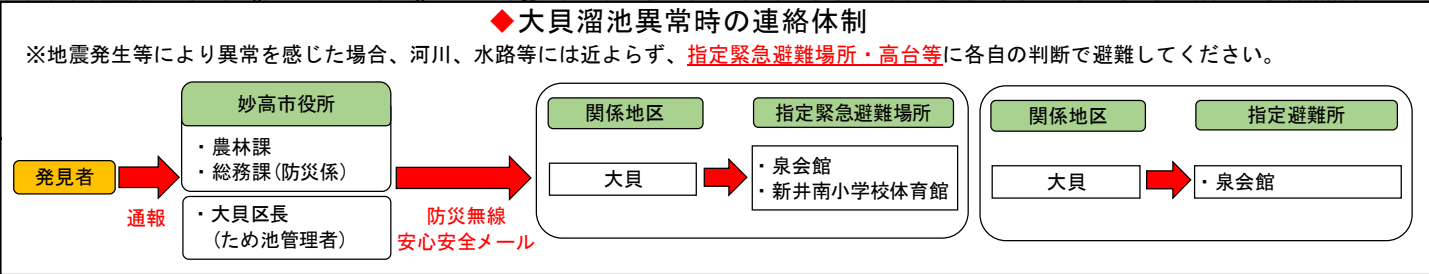
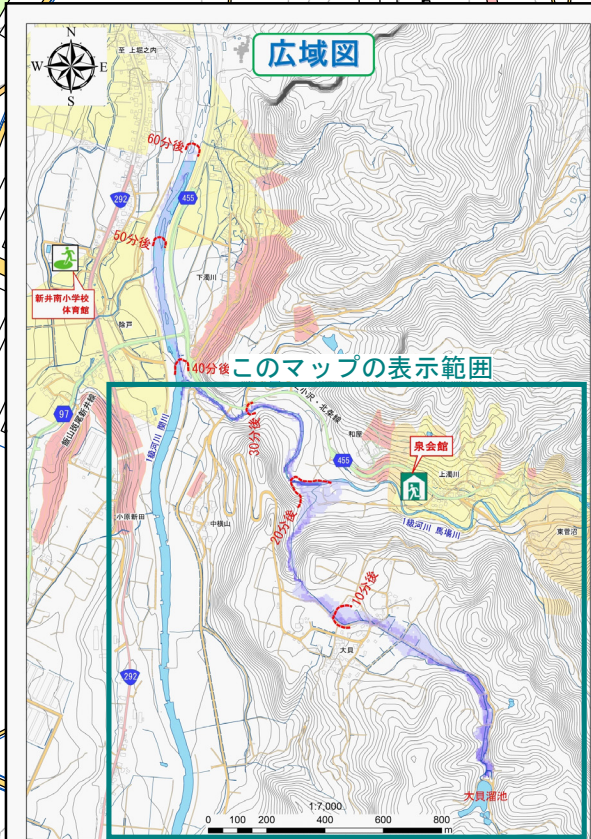
◆指定緊急避難場所

(災害の危険から命を守るために緊急的(一時的)に避難する場所。)

- ・泉会館
- ・新井南小学校 体育館 : 0255-75-2222

◆気象情報等

- ・新潟地方気象台 : 025-281-5871
- (<http://www.jma-net.go.jp/niigata/>)



災害危険箇所

- 地すべり警戒区域 (Yellow)
- 土砂災害警戒区域 (Orange)
- 急傾斜地の崩落区域 (Red)

凡例

水の深さ

- 0.5m以下 (Light Blue)
- 0.5~1.0m (Medium Blue)
- 1.0~2.0m (Dark Blue)
- 2.0~4.0m (Purple)
- 4.0m以上 (Dark Purple)

- 指定避難所 (Green house icon)
- 指定緊急避難場所 (Green house with exclamation mark icon)
- その他公共施設等 (Green circle icon)
- 国道 (Blue shield icon)
- 県道 (Blue circle icon)
- 避難方向 (Red arrow icon)

大貝溜池の諸元

総貯水量	12,310m ³
形式	均一型
堤高	5.5m
天端幅	3.0m
ため池管理者	大貝区長