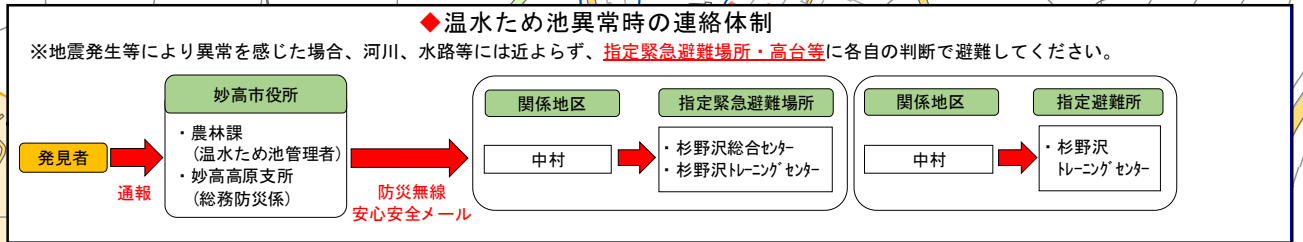
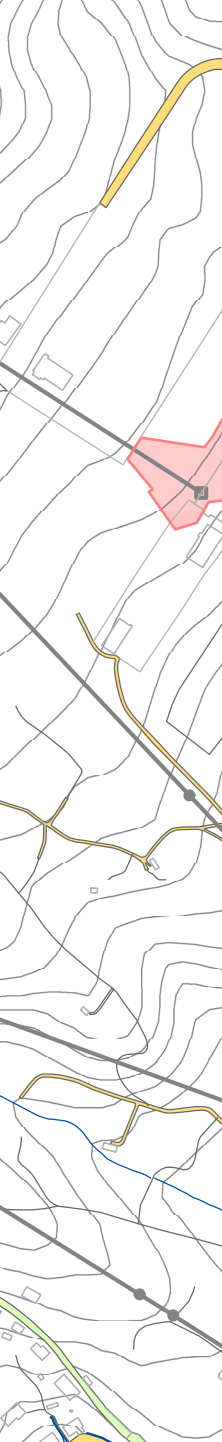



温水ため池ハザードマップ

浸水想定区域図

◆ 浸水想定区域について

この浸水想定区域図は、温水ため池が満水時に決壊した場合、60分間で流れた流水の最大水深を想定して、簡易解析を行ったものです。
また、**豪雨による河川の氾濫等、気象条件や時間の経過と共に、浸水想定区域外の地区も浸水する可能性があります。**



◆ 緊急連絡先

- ・妙高市役所(代表) : 0255-72-5111
- ・市役所農林課(直通) : 0255-74-0029
- ・市役所総務課防災係(直通) : 0255-74-0002
- ・妙高高原支所(代表) : 0255-86-3131
- ・妙高高原支所総務防災係(直通) : 0255-74-0047
- ・妙高警察署 : 110
- ・頸南消防署 : 119
- ・妙高病院 : 0255-86-2003

◆ その他連絡先

- ・東北電力株式会社 : 0120-175-366

◆ 指定避難所

(災害により自宅へ戻れなくなったかたなどが一定期間、避難生活を送る施設。)

- ・杉野沢トレーニングセンター : 0255-86-6436
(杉野沢区事務所)

◆ 指定緊急避難場所

(災害の危険から命を守るために緊急的(一時的)に避難する場所。)

- ・杉野沢総合センター : 0255-86-6436
(杉野沢区事務所)
- ・杉野沢トレーニングセンター : 0255-86-6436

◆ 気象情報等

- ・新潟地方気象台 : 025-281-5871
(<http://www.jma-net.go.jp/niigata/>)

温水ため池の諸元	
総貯水量	16,220m ³
形式	均一型
堤高	3.7m
天端幅	4.0m
ため池管理者	妙高市

凡例

水の深さ

- 0.5m以下
- 0.5~1.0m
- 1.0~2.0m
- 2.0~4.0m
- 4.0m以上

指定避難所 (家屋アイコン)

指定緊急避難場所 (緑の建物アイコン)

その他公共施設等 (緑の丸アイコン)

浸水予想範囲 (斜線アイコン)

避難方向 (赤い矢印アイコン)

県道 (青い丸アイコン)

災害危険箇所

- 土砂災害警戒区域 (オレンジ色)
- 急傾斜地の崩落区域 (赤色)

