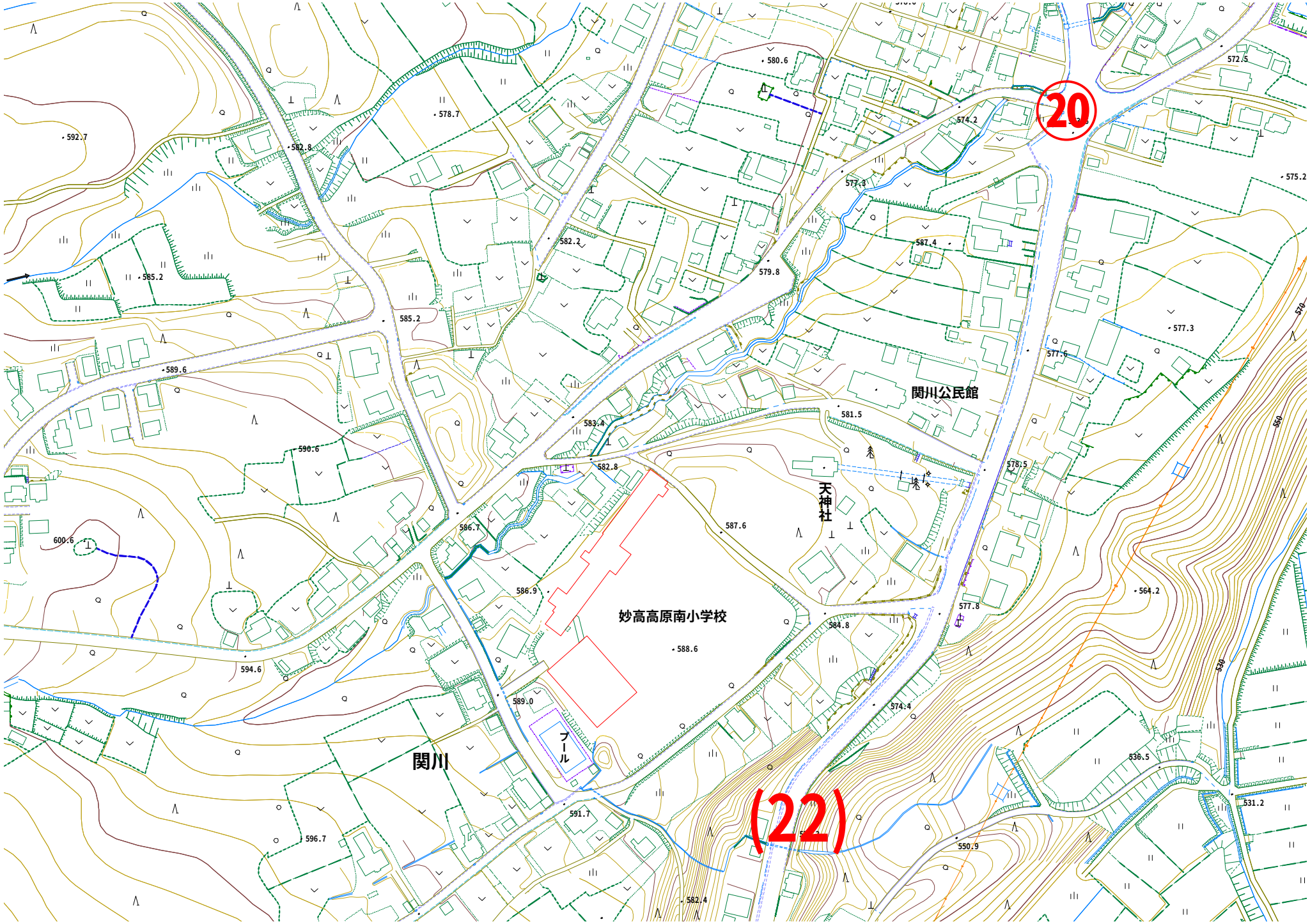
20
関川公民館
天神社
妙高高原南小学校
プール
関川
(22)
592.7
582.8
578.7
580.6
572.5
574.2
577.3
575.2
587.4
582.2
579.8
585.2
589.6
590.6
583.4
581.5
577.6
578.5
582.8
586.7
587.6
600.6
586.9
564.2
577.8
584.8
588.6
594.6
589.0
574.4
536.5
531.2
591.7
596.7
550.9
582.4

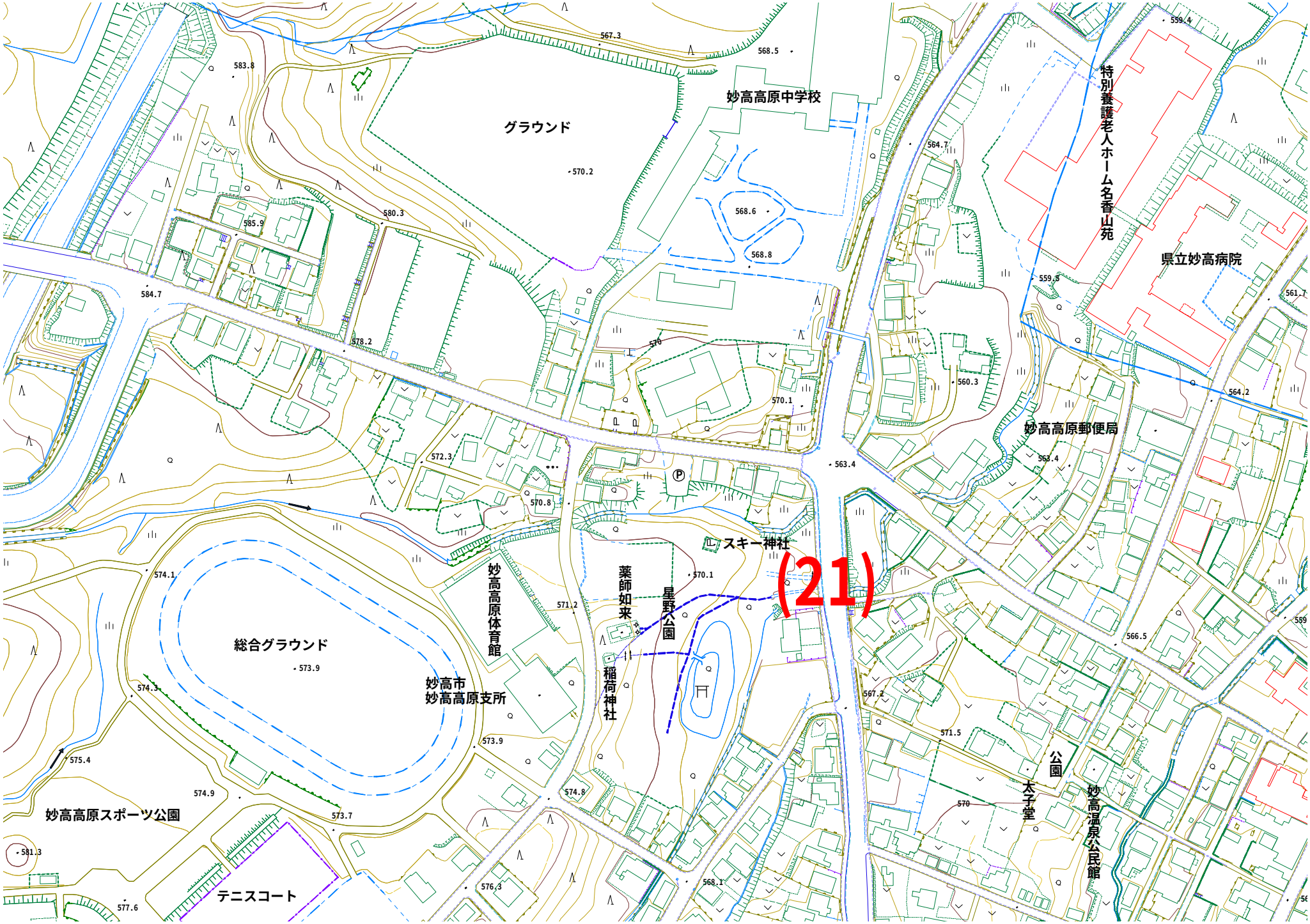
グラウンド
妙高高原中学校
特別養護老人ホーム名香山苑
県立妙高病院
妙高高原郵便局
スキー神社
(21)
薬師如来
星野公園
稲荷神社
妙高高原体育館
総合グラウンド
妙高市
妙高高原支所
妙高高原スポーツ公園
テニスコート
公園
太子堂
妙高温泉公民館
567.3
568.5
583.8
570.2
580.3
585.9
568.6
568.8
584.7
578.2
570
570.1
564.7
559.4
559.3
561.7
560.3
564.2
563.4
572.3
570.8
574.1
571.2
570.1
566.5
574.3
573.9
567.2
571.5
575.4
574.9
573.7
574.8
570
581.3
576.3
568.1
577.6

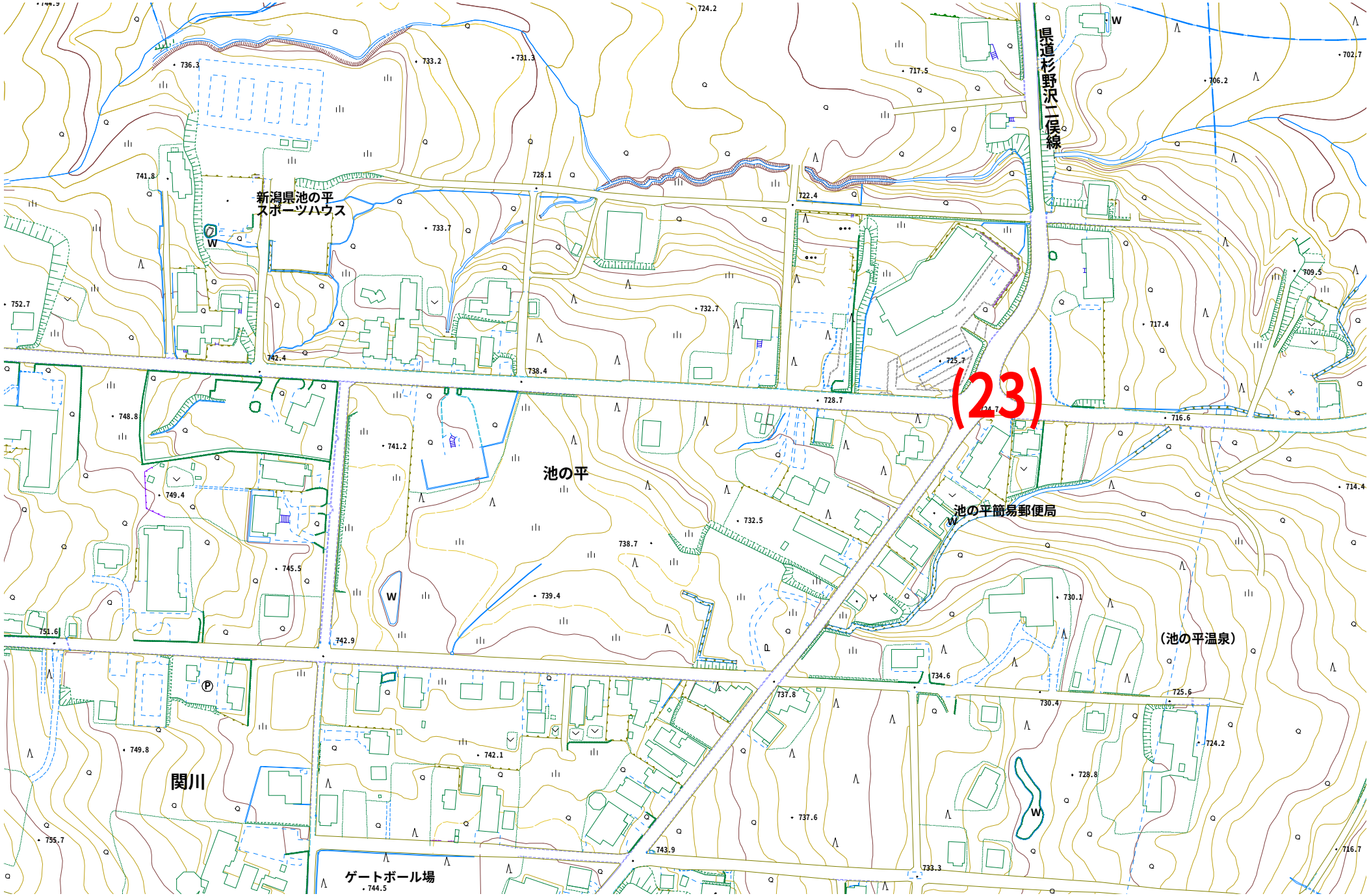
(23)
県道杉野沢二俣線
新潟県池の平
スポーツハウス
池の平
池の平簡易郵便局
（池の平温泉）
関川
ゲートボール場
724.2
736.3
733.2
731.3
717.5
702.7
706.2
741.8
728.1
722.4
733.7
709.5
752.7
732.7
717.4
742.4
738.4
725.7
728.7
748.8
716.6
741.2
749.4
714.4
732.5
738.7
745.5
739.4
730.1
751.6
742.9
734.6
737.8
725.6
730.4
749.8
742.1
724.2
728.8
737.6
755.7
743.9
716.7
744.5
733.3

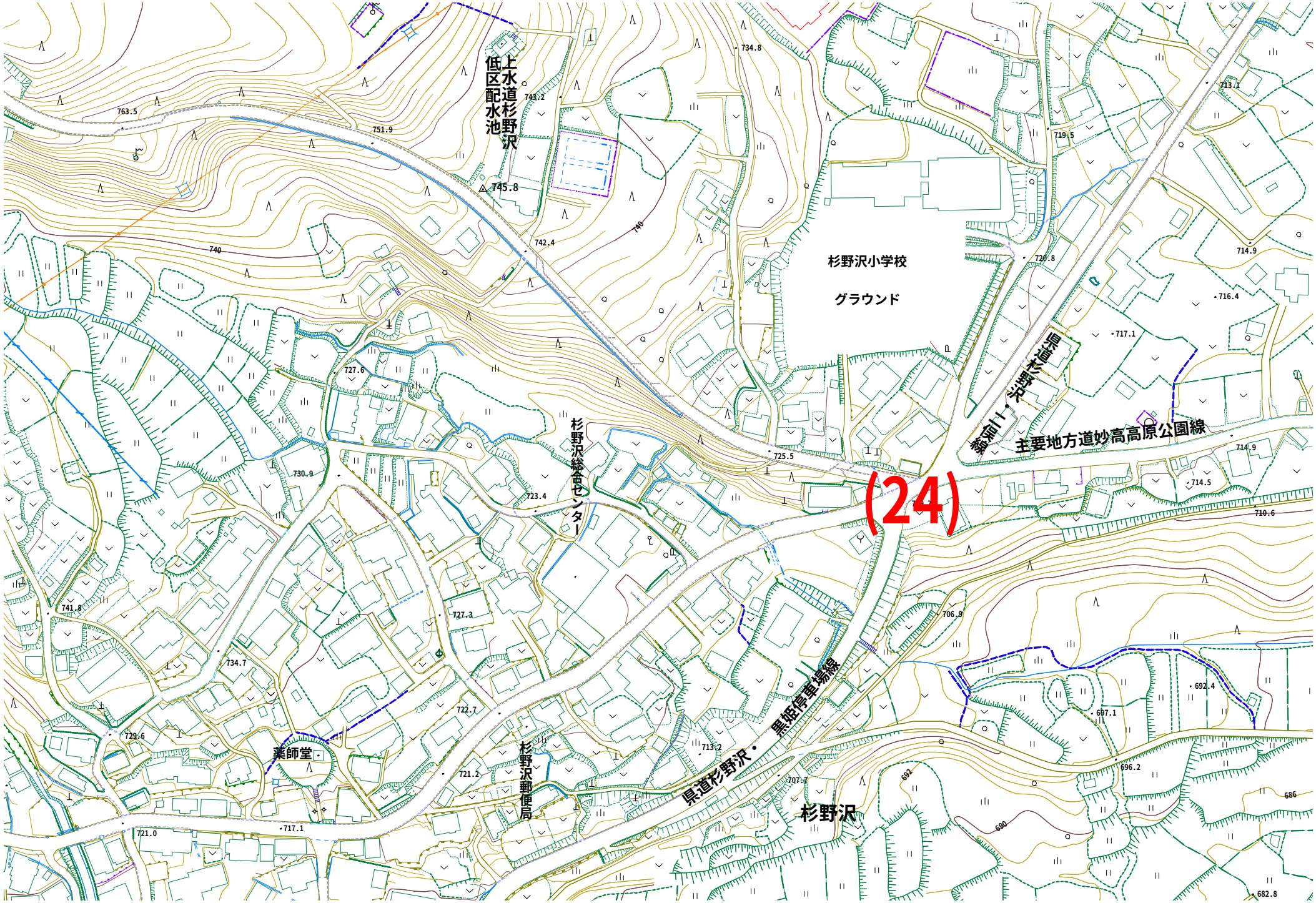
上水道杉野沢
低区配水池
杉野沢小学校
グラウンド
杉野沢総合センター
主要地方道妙高高原公園線
(24)
黒姫停車場線
県道杉野沢
杉野沢郵便局
薬師堂
杉野沢
763.5
751.9
745.8
743.2
740
742.4
734.8
713.1
719.5
720.8
714.9
716.4
717.1
727.6
730.9
723.4
725.5
714.5
710.6
741.8
727.3
706.9
734.7
722.7
692.4
697.1
729.6
713.2
721.2
707.7
696.2
692
686
690
721.0
717.1
682.8